Agenzia delle Entrate
CATASTO FABBRICATI
Ufficio Provinciale di
Modena

Dichiarazione protocollo n. del

Planimetria di u.i.u. in Comune di Nonantola

civ.

Identificativi Catastali:
Sezione:
Foglio:
Particella:
Subalterno:

Scheda n. 1 Scala 1:200

PIANTA PIANO TERRA
h. = 2,90 m.

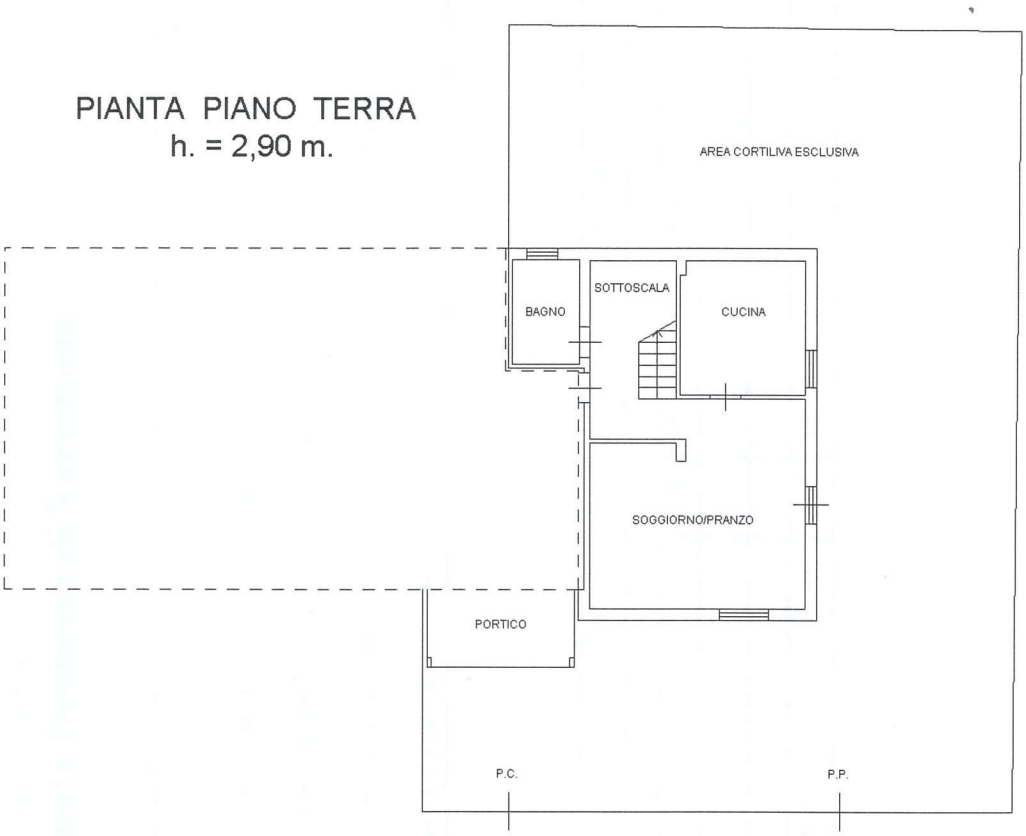

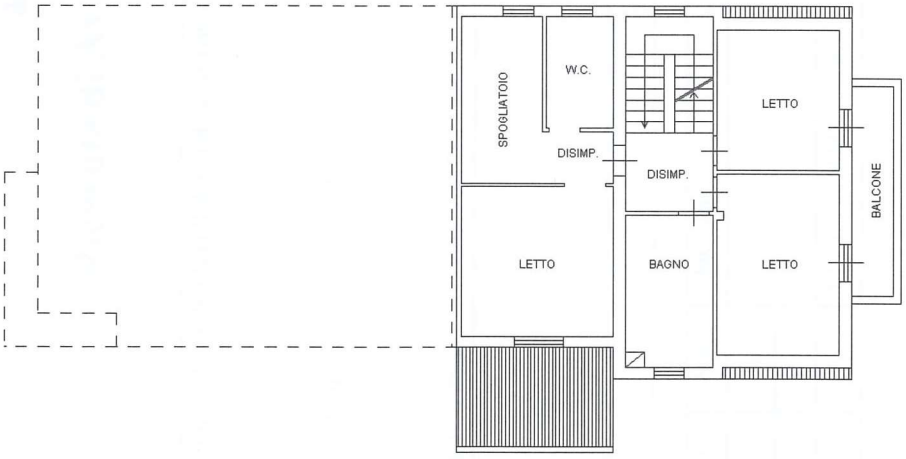

PIANTA PIANO PRIMO
h. = 2,74 m.

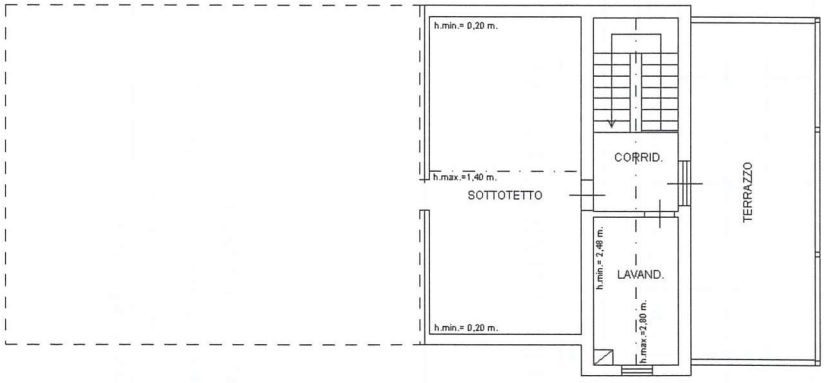

PIANTA PIANO SECONDO
(Sottotetto)

Nord